



Consortio
de Turismo



2024


24, 25, 26 de mayo



RACE BOOK

informaciones

importantes





RIBEIRA **SACRA**

Ribeira Sacra.

Te recibimos en un entorno natural único y excepcional, también para la práctica del MTB.

Ribeira Sacra MTB Experience es una prueba por etapas que ha llegado para quedarse.

Bienvenidos al “paraíso del MTB”.



Consorcio
de Turismo



concello do
Pereiro



Concello de
Nogueira de Ramuín



CONCELLO
DE ESGOS



XUNQUEIRA
DE ESPADANEDO

PRÓLOGO

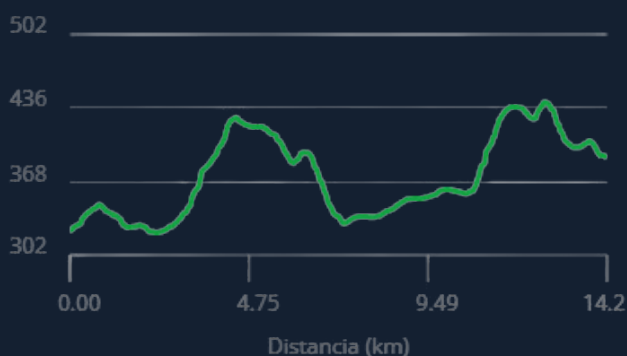
24 DE MAYO

14 km con 269 metros D+
Prólogo marcado con señales y cintas.
Se recomienda llevar cargado el track GPS.
Hora de inicio: 19:00 H.




14.26 km 269 m 203 m
Distancia Ascenso total Descenso total

Altura



para navegar hasta
localización doble click en
imagen.

PARKING / RECOGIDA DE
DORSALES / META.
PAVILLON DEPORTIVO PEREIRO DE
AGUIAR - A CHAIRA
(ZONA DE META)



PRÓLOGO 24 DE MAYO



wikiloc

Descargar Track Wikiloc, click en icono.

Horario de entrega de premios:



21:00H - Pavillon Deportivo Pereiro de Aguiar - A Chaira (Zona de Meta)



Habrà una cena abierta para todos los atletas a las **21:00h** en el pabellón.

SEGUNDA ETAPA

25 DE MAYO

Completamente guiada por GPS, con algunos refuerzos de marcación en zonas conflictivas.

Salida: 09:00 H.

63.89 km
Distancia

1,623 m
Ascenso total

1,614 m
Descenso total

Altura



Avituallamientos:

KM 14
KM 27
KM 47
META

📍 Segmento especial
DH Xunqueira by TREK.

TREK



doble click



**XUNQUEIRA
DE ESPADANEDO**



**CONCELLO
DE ESGOS**

SEGUNDA ETAPA

25 DE MAYO



wikiloc

Descargar Track
Etapa 2 Wikiloc,
click en icono.



Habr  una comida para
los corredores en la zona
de meta.

**Horario de entrega de
premios:**



15:30H - Mosteiro de
Santa Maria - Xunqueira
de Espadanedo.



XUNQUEIRA
DE ESPADANEDO



CONCELLO
DE ESGOS

TERCERA ETAPA

26 DE MAYO

Completamente guiada por GPS, con algunos refuerzos de marcación en zonas conflictivas.
Salida: 09:00 H.



42.08 km 936 m 944 m
Distancia Ascenso total Descenso total

Altura



Avituallamientos:
KM 17
KM 33
META.

PABELLÓN MUNICIPAL DE LUÍNTRA. META, PARKING, DUCHAS.



doble click



Concello de
Nogueira de Ramuín

TERCERA ETAPA

26 DE MAYO



wikiloc

Descargar Track
Etapa 3 Wikiloc, click
en icono.



Habr  una comida para
los corredores en la zona
de meta.



**Horario de entrega de
premios:**

14:00H - Plaza de Luintra -
Nogueira de Ramu n.






Concello de
Nogueira de Ramu n

ENLACES DIRECTOS A TODAS LAS INFORMACIONES.



MAPAS COMPLETOS LOCALIZACIONES.

- ETAPA 1 
- ETAPA 2 
- ETAPA 3 

DOBLE CLICK EN
LOS ICONOS
PARA IR AL
MAPA.

TRACKS.

wikiloc

TRACKS.

GARMIN™

- ETAPA 1 
- ETAPA 2 
- ETAPA 3 

DOBLE CLICK EN
LOS ICONOS PARA
IR AL TRACK.



Consortio
de Turismo

XUNTA
DE GALICIA

DEPUTACIÓN
OURENSE

Ciclismo
Galego
Federación

Ribeira Sacra
MTB Xperience



Finisher



DESCUBRA A RIBEIRA SACRA

concello do
Pereiro

Concello de
Nogueira de Ramuín

CONCELLO
DE ESGOS

XUNQUEIRA
DE ESPANEDO